



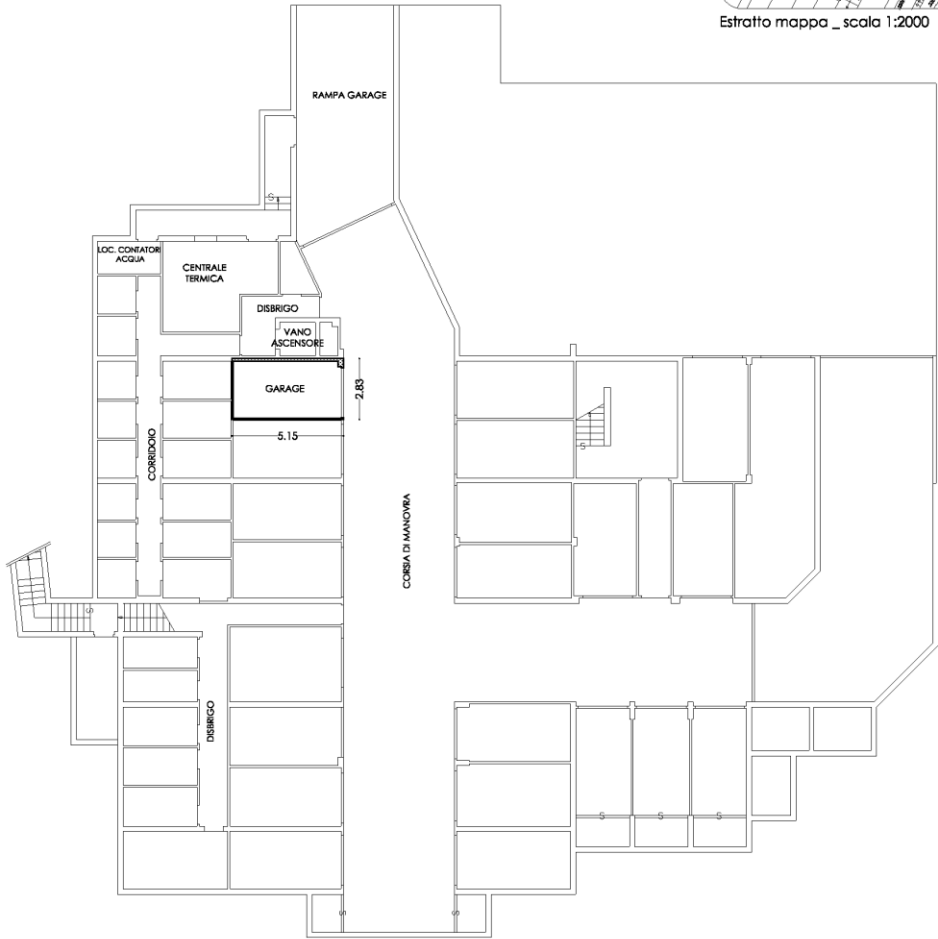
C4-CAVB-0006091-16/03/2026 A - Allegato Utente 2 (A02)


 <p>PROVINCIA AUTONOMA DI TRENTO</p>  <p>SERVIZIO CATASTO</p> <p>UFFICIO DEL CATASTO DI: PERGINE VALSUGANA</p>	COMUNE AMMINISTRATIVO DI: CALDONAZZO
	C.C. CALDONAZZO P.ed. 1755 Sub. 21 p.m. 21 P.T. 4422
PROT. _____ (riservato all'Ufficio)	N. d'ord. <u>1</u> di N. fogli <u>2</u>

PIANO INTERRATO
H= 2.60 m



Estratto mappa _scala 1:2000



Compilato da arch. CRISTIAN MARTINELLI Iscritto all' ORDINE DEGLI ARCHITETTI della Prov. di TRENTO N. 1159 Mod. AM (Fabbricati)	Rilievo in conformita' allo stato reale Data 31.01.2012 Timbro e firma (*) _____ (*non dovuta per invio telematico)	orientamento  SCALA 1: 200 Indicare le principali misure esterne
--	--	--